

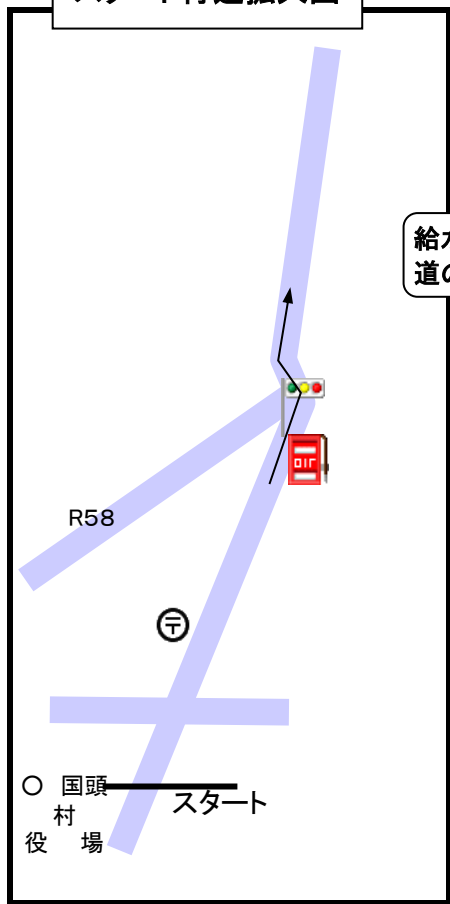
2日目前

第 17 中 継 所

塩屋大橋手前

通過予定時刻  
7:38

スタート付近拡大図



給水9.6km  
道の駅おおぎみ

安根 10.5km

ラスト1km  
合流の終わり付近

道の駅  
おおぎみ 9.8km

根路銘 8.8km

役場  
入口 7.9km

大兼久 7.6km

監察車待機位置

辺土名  
高校 6.8km

6.2km※中間ク木手前  
道路標識

浜 3.6km

給水5.7km  
大宜味村営  
火葬場駐車

3.0km ローソン

奥間 1.8km

国頭  
道の駅 1.6km

動物病院 1.0km

辺土名 0.3km

第 16 中 継 所

国頭村役場

区間記録

38:35 尾尻 琢磨 那覇市  
第34回大会(平成23年)

通過予定時刻  
7:00

国頭村  
役場 ○

スタート

第17区 国頭村役場 → 塩屋大橋手前 (12.4km)

2日目前

第 18 中 継 所

仲尾次バス停

通過予定時刻  
8:14

稲嶺

真喜屋 9.3km  
※ラスト1km

8.3km

カイコン 7.6km

源河小文

源河 6.1km

給水6.1km  
源河バス停付近

5.1km  
※中間(45.0標識)

後原 4.8km

げんきそば 3.9km

第二津波 2.1km

大宜味中 文 津波小 1.5km

白浜 0.9km

第 17 中 継 所

塩屋大橋手前

通過予定時刻  
7:38

区間記録  
33:06 平良 長真 国頭郡  
第24回大会(平成13年)

第18区 塩屋大橋手前 → 仲尾次バス停向かい (10.3km)  
(マルヨシ機械)

2日目前

第 19 中 継 所

今帰仁役場

通過予定時刻  
8:50

今帰仁村  
コミセン

ずけやま 9.8km

9.5 km  
JA指定  
共済工場 ※ラスト  
1km

ワルミ 7.7km

あいあいファーム  
元湧川小 7.1km

6.5km

給水6.2km  
我部井バス停付

6.0km

今帰仁村標識  
手前50m 5.2km  
※中間

リサイクル  
センター 4.9km

呉我橋

呉我 2.6km

2.3km  
幅員減少

20.0標識

1.0km

仲尾次  
(北) 0.2km

R58

通過予定時刻  
8:14

第 18 中 継 所

仲尾次バス停

区間記録  
34:01 瑞慶覧 伸哉 宮古島市  
第36回大会(平成24年)

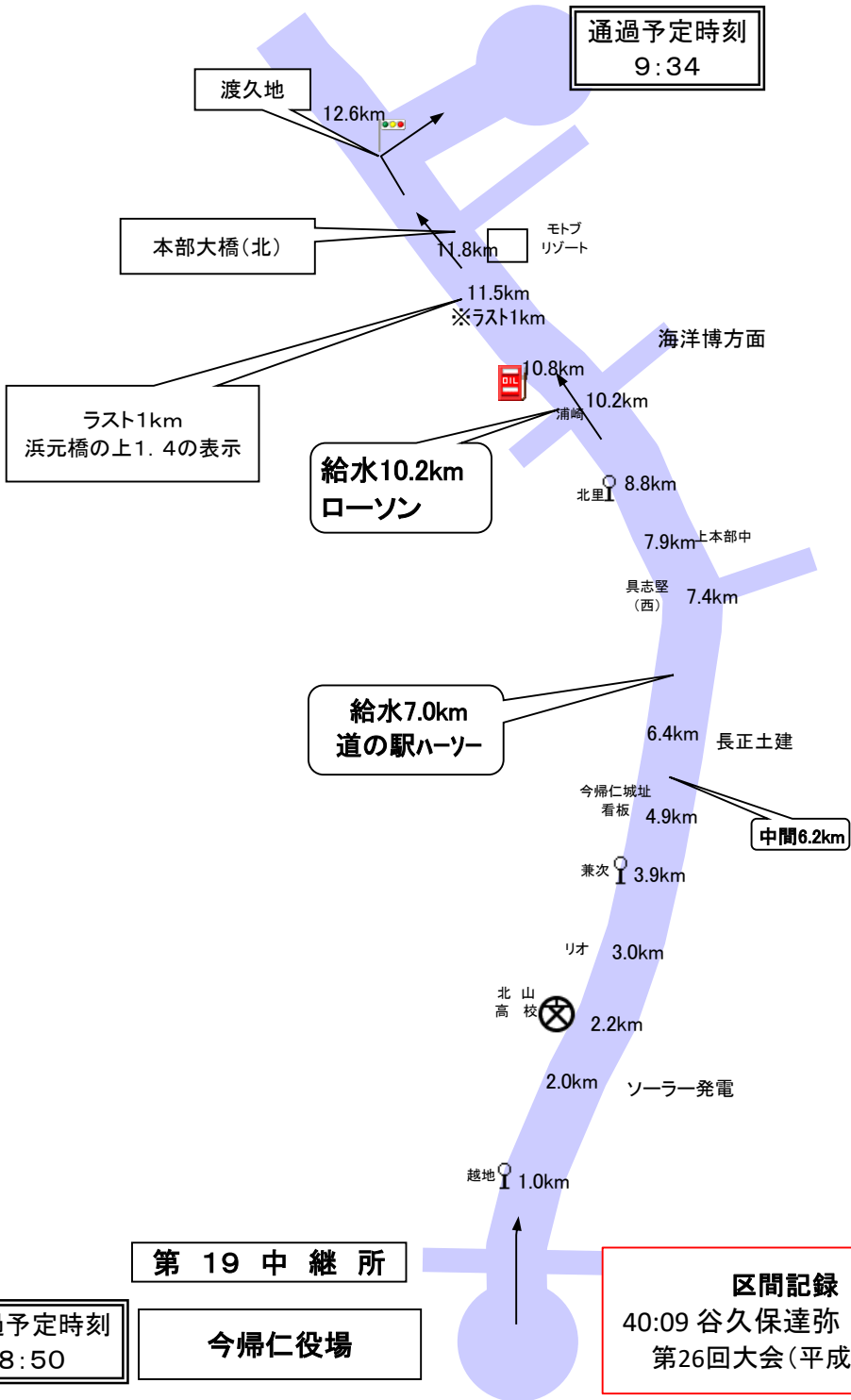
第19区 仲尾次バス停 → 今帰仁村役場(10.5km)

2日目

第 20 中継所

渡久地ラジオ前

通過予定時刻  
9:34



第 19 中継所

通過予定時刻  
8:50

今帰仁役場

区間記録  
40:09 谷久保達弥 中頭郡  
第26回大会(平成15年)

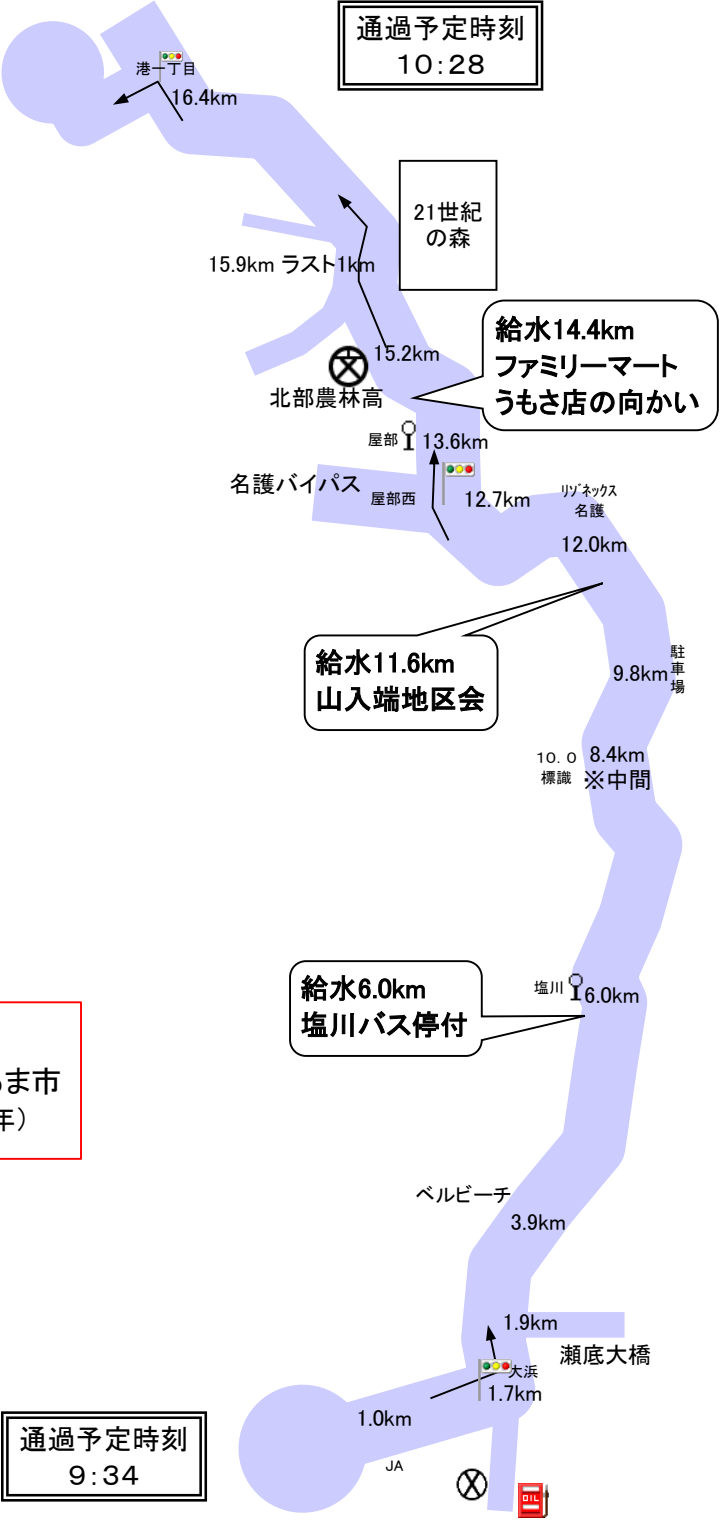
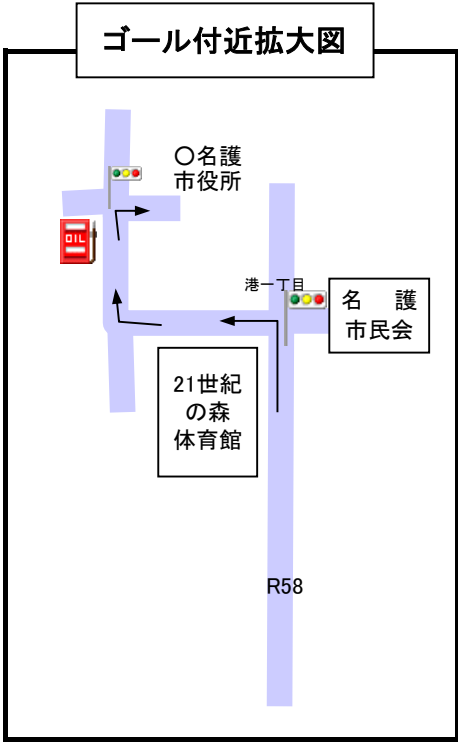
第20区 今帰仁村役場 → 渡久地ラジオ前(12.7km)

2日目前

第 21 中 継 所

名護市役所

通過予定時刻  
10:28



区間記録  
51:02 濱崎 達規 うるま市  
第34回大会(平成23年)

第 20 中 継 所

渡久地ラジオ前

通過予定時刻  
9:34

第21区 渡久地ラジオ前→ 名護市役所 (16.9km)

2日目後

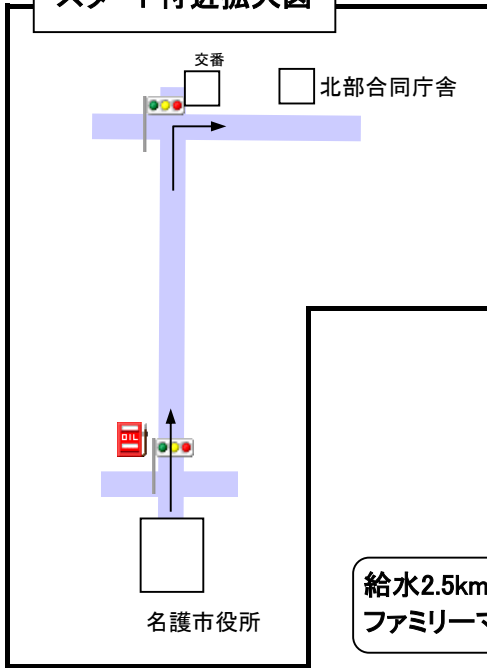
女子区間

第22中継所

許田道の駅

通過予定時刻  
11:51

スタート付近拡大図



道の駅

26 5.7km

6 標識の手前  
50m  
ラスト1km  
4.7km

監察車待機位置

交通案内  
4.4km

数久田 3.4km

レストラン  
七曲 中間

世富慶

2.5km

給水2.5km  
ファミリーマート跡

東江4丁目

2.2km

GALAN

2.0km

東江1丁目

東江1丁目

1.3km

1.5km

名護十字路

0.9km

北部合同庁舎

第21中継所

名護市役所

通過予定時刻  
11:30

区間記録

20:49 宮城 垂支垂 中頭  
郡  
第39回大会(平成28年)

第22区 名護市役所 → 許田道の駅 (5.9km)

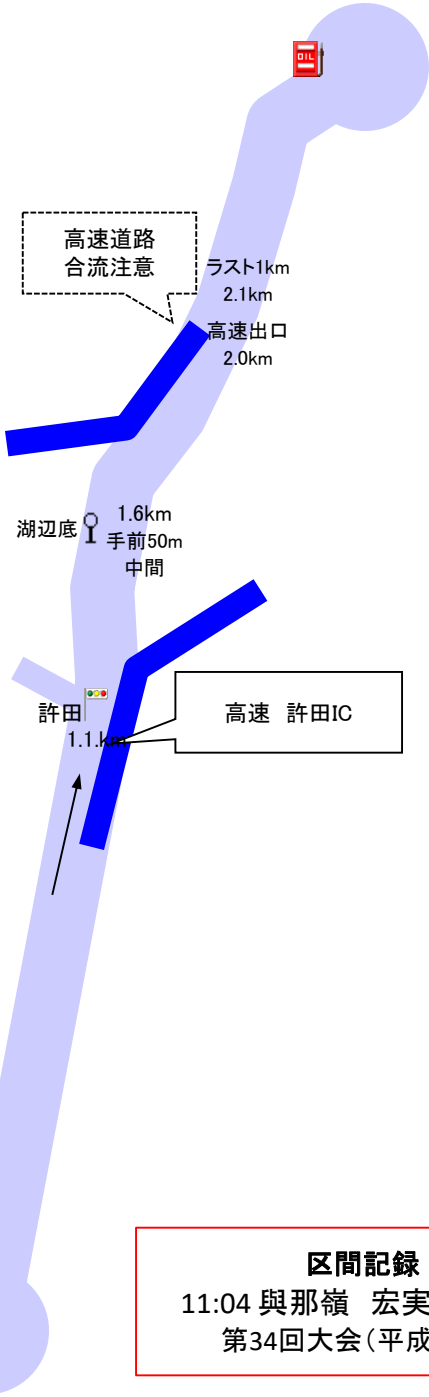
2日目後

女子区間

第 23 中継所

JAおきなわ名護SS

通過予定時刻  
12:04



通過予定時刻  
11:51

第 22 中継所

許田道の駅

区間記録  
11:04 與那嶺 宏実 国頭郡  
第34回大会(平成23年)

第23区 許田道の駅 → JAおきなわ名護SS (3.1km)

2日目後

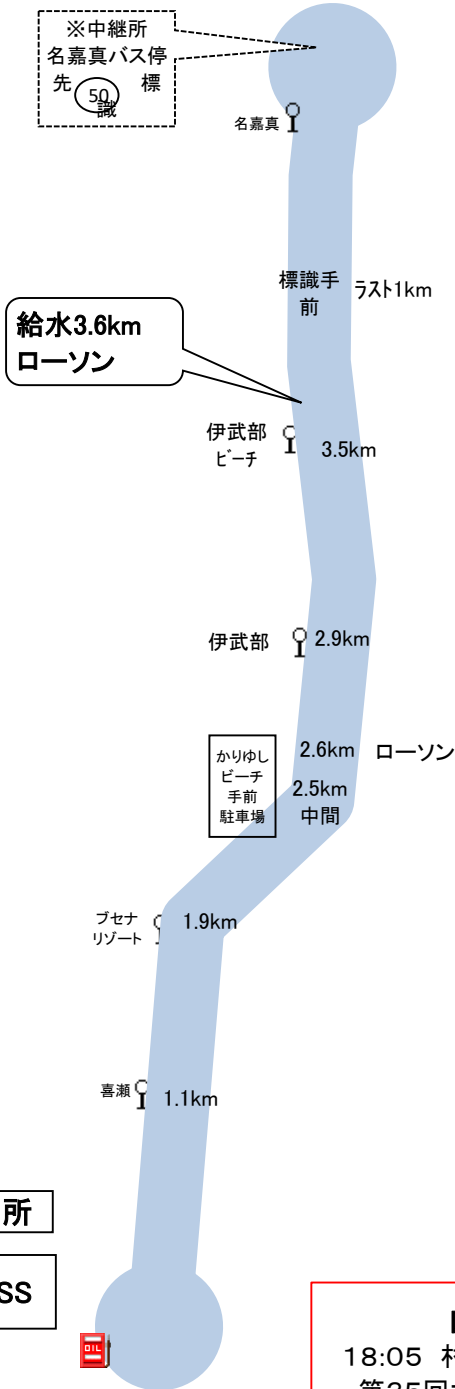
女子区間

第 24 中継所

名嘉真バス停先

通過予定時刻

12:24



第 23 中継所

JAおきなわ名護SS

通過予定時刻

12:04

区間記録

18:05 村田 夏希 浦添市  
第35回大会(平成24年)

第24区 JAおきなわ名護SS → 名嘉真バス停先 (5.0km)



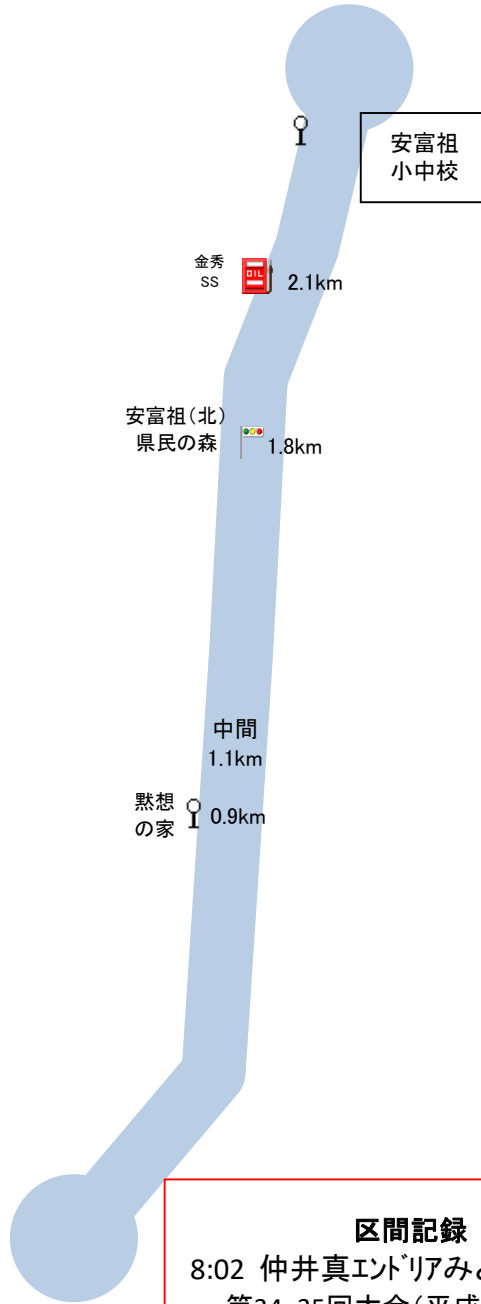
2日目後

第 25 中継所

女子区間

安富祖小中学校前

通過予定時刻  
12:31



通過予定時刻  
12:24

第 24 中継所

名嘉真バス停先

区間記録

8:02 仲井真エンテリアみどり 国頭郡  
第34・35回大会(平成23・24年)

第25区 名嘉真バス停先 → 安富祖小中学校前 (2.3km)

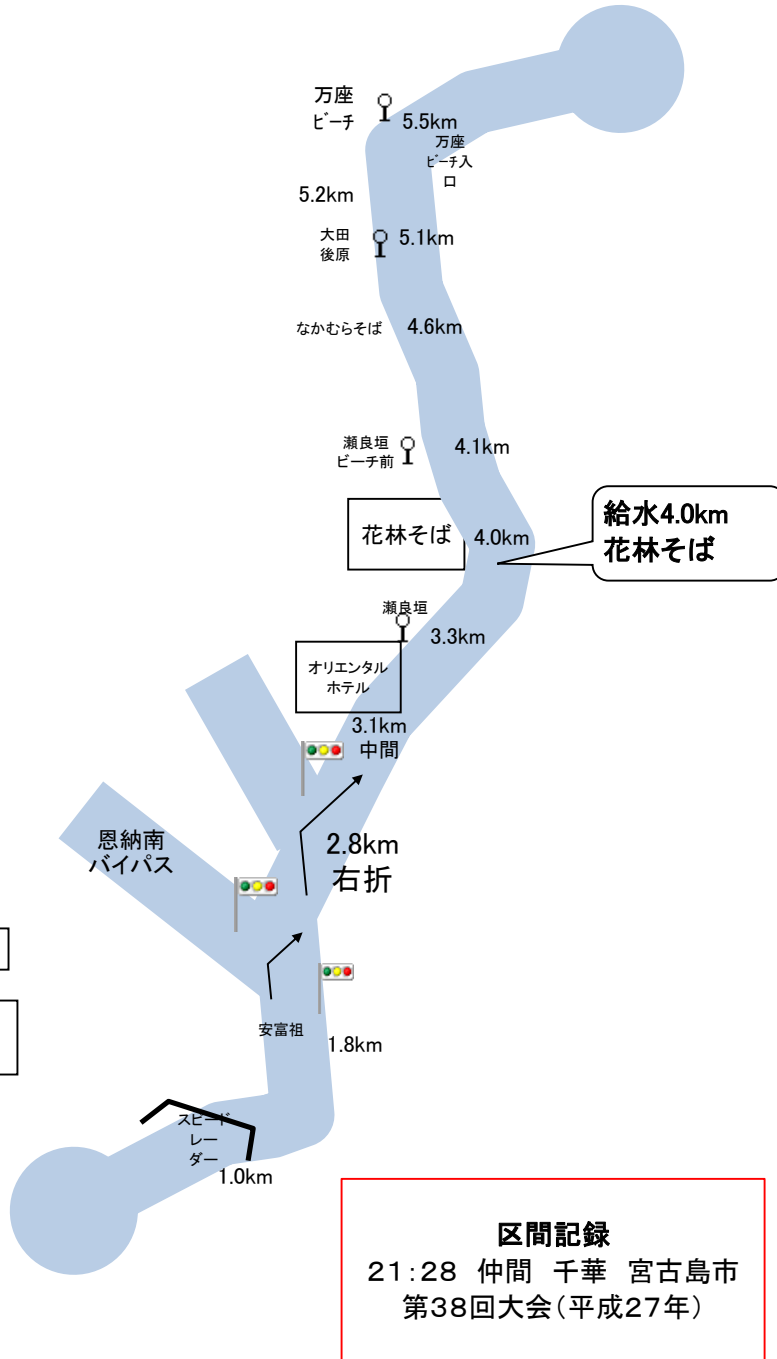
2日目後

第 26 中継所

恩納村役場

女子区間

通過予定時刻  
12:56



第 25 中継所

安富祖小中学校前

通過予定時刻  
12:31

区間記録  
21:28 仲間 千華 宮古島市  
第38回大会(平成27年)

第26区 安富祖小中学校前 → 恩納村役場 (6.3km)

2日目後

第 27 中継所

恩納村博物館

通過予定時刻  
13:33

監察車は中に入らないで直進し、  
中継後の合流地点で待機

ラスト1km  
90表示手前30m

給水5.9km  
ファミリーマート  
恩納谷茶店

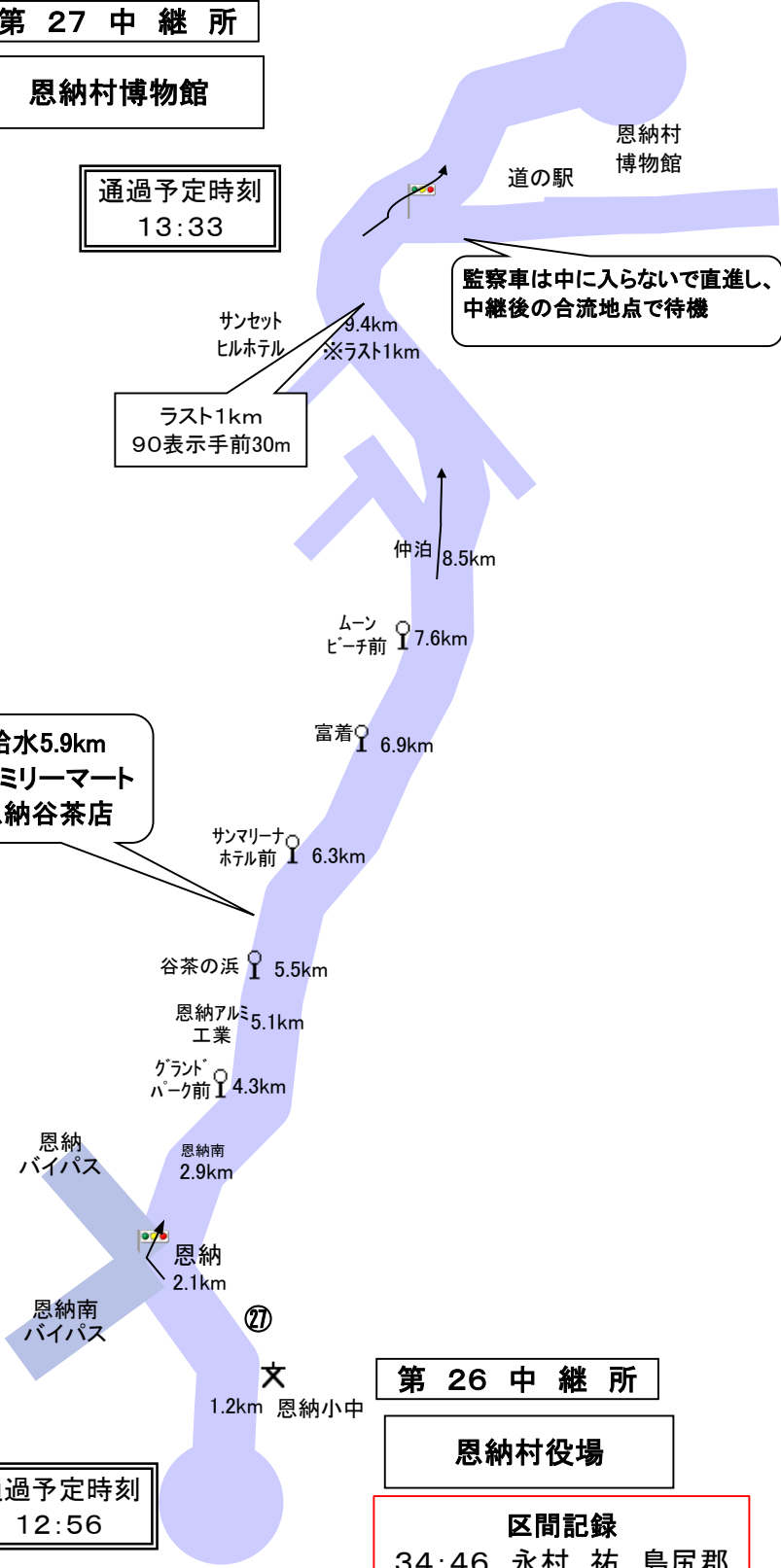
第 26 中継所

恩納村役場

区間記録  
34:46 永村 祐 島尻郡  
第34回大会(平成23年)

通過予定時刻  
12:56

第27区 恩納村役場 → 恩納村博物館 (10.4km)



2日目後半

第 28 中 継 所

就労支援センターういず

通過予定時刻  
14:06

就労支援  
センターういず

給水5.1km  
親志入口バス停

区間記録  
30:03 池 隆礼 那覇市  
第39回大会(平成28年)

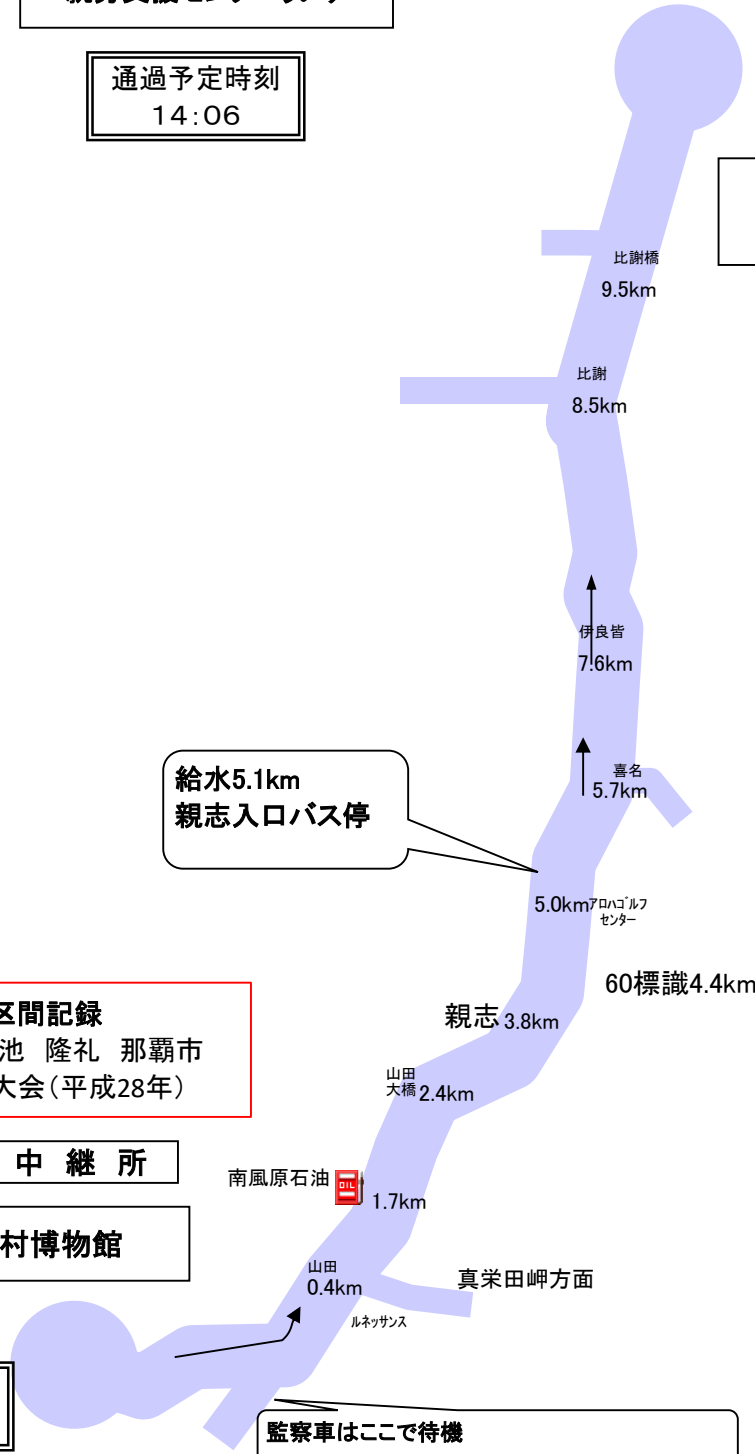
第 27 中 継 所

恩納村博物館

通過予定時刻  
13:33

監察車はここで待機

第28区 恩納村博物館 → 就労支援センターういず (9.2km)



2日目後半

第 29 中継所

スカリー6ビル前

通過予定時刻  
14:51

給水9.8km  
伊佐浜バス停

伊佐

10.4km

宜野湾バイパス

9.6km

伊佐(北)

北谷

北谷

60

7.9km

美浜  
7.2km

中間  
60標識  
6.2km

区間記録

給水4.5km  
砂辺バス停  
(歩道橋下)

国体道路

5.5km

嘉手納  
交差点

水釜バス停 2.0km

第 28 中継所

就労支援センターういず

通過予定時刻  
14:06

0.7km

嘉手納  
町役場

伊波ビル

第29区 就労支援センターういず前方 → スカリー6ビル前 (12.5km)

2日目後

ゴール付近拡大図



通過予定時刻  
15:30

フィニッシュ

奥武山陸上競技場

給水8.7km  
ファミリーマート  
前島二丁目店



10.5km  
明治橋  
旭橋  
ラスト1km  
10.0km

久茂地  
9.6km

ファミリー  
マート  
8.7km

8.3km

天久  
7.2km

6.5km

泊

奥武山陸上  
競技場

安謝

ホンダ  
5.8km

コバック  
5.6km

宮城  
5.1km

給水5.0km  
ファミリーマート  
宮城一丁目店

城間  
3.8km

港川  
3.0km

牧港

大謝名  
1.0km

ヤナセ  
2.0km

宜野湾  
バイパス

第29中継所

スカリー6ビル前

通過予定時刻  
14:51

区間記録

35:29 與儀 達朗 那覇市  
第39回大会(平成28年)

第30区 スカリー6ビル前 → 奥武山陸上競技場 (11.6km)